



# ENTENTE INTERCOMMUNALE


ARZIER-LE MUIDS



GENOLIER



GLAND



EXPLOITATION DE LA SOURCE DU MONTANT  
ET DE LA NAPPE DE LA CEZILLE

CONDUITE D'ADDUCTION  
MONTANT - CEZILLE  
PUITS D'INFILTRATION DE LA CEZILLE

## PLAN DE SITUATION

ECHELLE 1:1000

<b>HERTER &amp; WIESMANN</b> INGENIEURS CONSEILS SA			
ANCIENS-FOSSES 2 - 1814 LA TOUR-DE-PEILZ - TEL. 021 944 98 54			
e-mail: info@hw-eau.ch FAX. 021 944 98 56			
Base	SIT, RF	03.2011	<b>PROJET</b>
Etude	MD	09.2011	
Dessin	FS	03.03.16	
Modifié			Format : 1470 x 297
			Plan no : 403-06-B11

