





LÉGENDE

GÉNÉRALITÉS

-  Coordonnées géographiques moyennes 2°50'000 / 1°14'000
-  Périmètre du plan directeur communal à abroger
-  Limite nationale
-  Construction existante

COMMUNE D'ARZIER-LE MUIDS

**PLAN DIRECTEUR COMMUNAL
ABROGATION**

PLAN DE LA COMMUNE

Approuvé par la Municipalité
Arzier - Le Muids, le
Syndique
L. Schweizer Secrétaire
Q. Pommaz

Soumis à consultation publique
du
au
Au nom de la Municipalité
Syndique
L. Schweizer Secrétaire
Q. Pommaz

Adopté par le Conseil communal
Arzier - Le Muids, le
Président Secrétaire

Approuvé par le Conseil d'Etat compétent
du Canton de Vaud
Lausanne, le
Le Chancelier

Dossier n° 2132

Version du (consultation publique) 11.04.2022

PLAREL Lausanne